
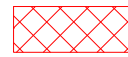
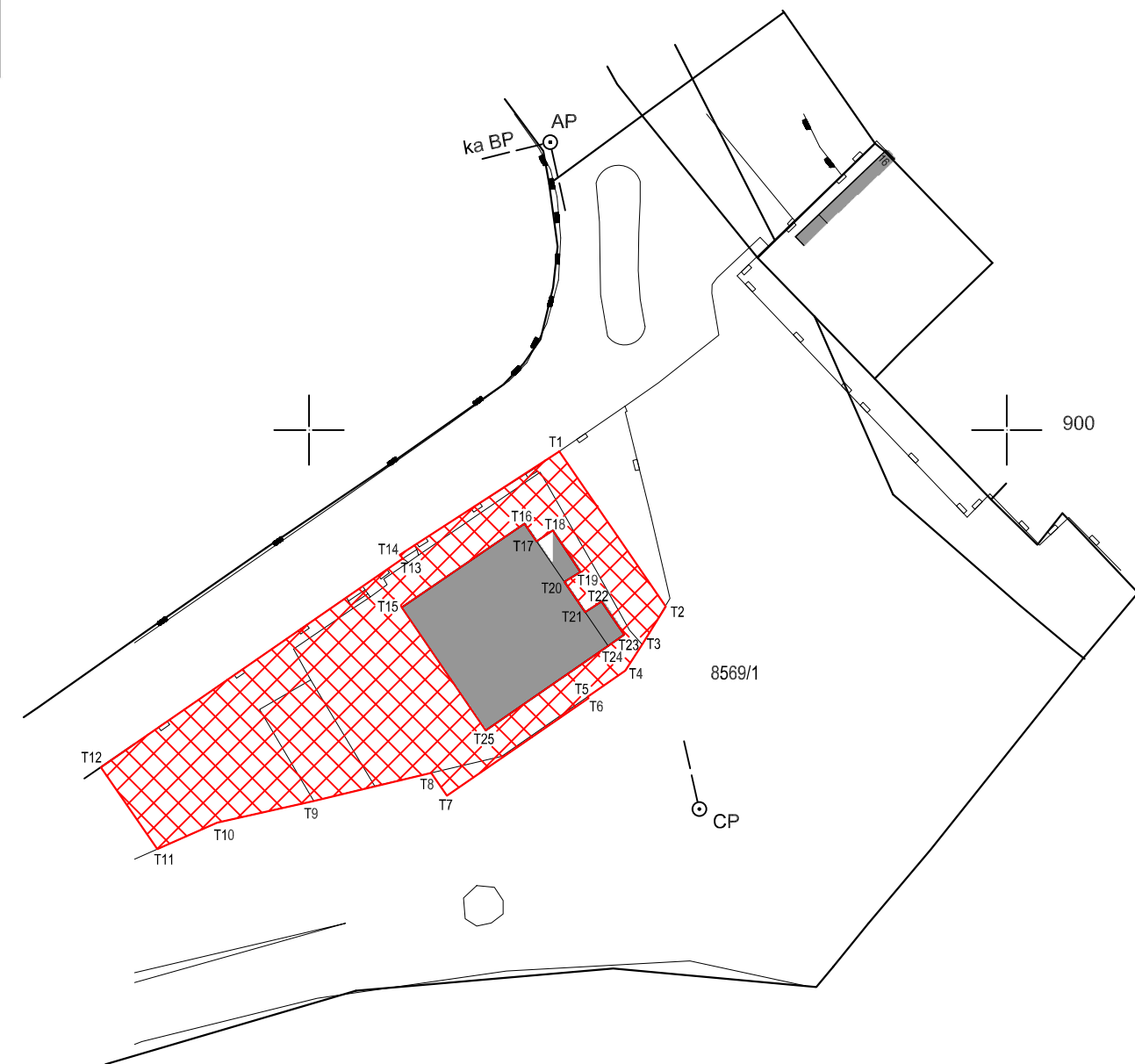


5  
002  
950

**Crikvenica**  
CRIKVENICA  
Vladimira Nazora

POPIS KOORDINATA KARAKTERISTIČNIH TOČKA (HDKS/GK5)		
Oznaka točke	y	X
T1	5476617.94	5002898.47
T2	5476625.56	5002887.36
T3	5476623.87	5002884.64
T4	5476622.66	5002882.77
T5	5476619.96	5002880.90
T6	5476620.03	5002880.80
T7	5476609.88	5002873.80
T8	5476608.74	5002875.44
T9	5476600.33	5002873.43
T10	5476593.42	5002871.88
T11	5476589.13	5002869.99
T12	5476585.07	5002875.85
T13	5476606.72	5002890.79
T14	5476606.50	5002891.06
T15	5476606.64	5002887.29
T16	5476615.43	5002893.29
T17	5476616.30	5002892.02
T18	5476617.46	5002892.80
T19	5476619.44	5002889.84
T20	5476618.29	5002889.13
T21	5476619.77	5002886.96
T22	5476620.95	5002887.71
T23	5476622.59	5002885.34
T24	5476621.44	5002884.53
T25	5476612.66	5002878.48

POVRŠINE		
KOPNENI DIO		
ugostiteljski objekt		122 m <sup>2</sup>
ugostiteljska terasa		394 m <sup>2</sup>
<b>UKUPNO:</b>		<b>516 m<sup>2</sup></b>




5  
002  
850

POPIS KATASTARSKIH ČESTICA KOJE SE NALAZE NA PODRUČJU KONCESIJE NA DIJELU K.O. CRIKVENICA				
broj katastarske čestice	upis vlasnika	površina upisana u zemljišnoj knjizi		površina pod područjem koncesije
<b>Katastarske čestice čiji se dijelovi nalaze na području koncesije</b>				
		ral - čhv	zk uložak	čhv (m2)
8569/1	POMORSKO DOBRO	1 - 720	5913	143.5 (516)

5  
476  
600

5  
476  
650



Naručitelj:	Buffet Lučica		<b>GEODETSKI SITUACIJSKI NACRT- dio lučice "Podvorska"</b> mjerilo 1 : 500 - za potrebe određivanja koncesije	
Naša oznaka:	381/2013		Odgovorna osoba za obavljanje stručnih geodetskih poslova: Ovlašteni inženjer geodezije <b>Branko Kleković, dipl.ing.geod.</b>	
Grad/Općina:	Crikvenica		Izradio: Stručni suradnik ovlaštenog inženjera geodezije - vjezbenik <b>Dino Šubat, mag.ing.geod. et geoinf.</b>	
Katastarska općina:	Crikvenica		 <b>Branko Kleković</b> dipl. ing. geod. Ovlašteni inženjer geodezije GEA d.o.o. (Dramalj) Gep 209	
Projekcijski koordinatni sustav:	HDKS/GK5	Zagrebačka 1A HR-51265 Dramalj T: +385 51 781 778 F: +385 51 788 070 E: gea.d.o.o@ri.t-com.hr OIB: 07528853655		
Visinski referentni sustav:	/	SUGLASNOST ZA OBAVLJANJE STRUČNIH GEODETSKIH POSLOVA: Rješenje Državne geodetske uprave Klasa: UPI/1-930-03/08-02/292 Ur.broj: 541-01/1-08-2 Zagreb, 21.02.2008.; Zakon o obavljanju geodetske djelatnosti (NN 152/08, 61/11) članak 80.; Rješenje Državne geodetske uprave Klasa: UPI/1-930-03/11-02/47 Ur.broj: 541-02-11-11-4 Zagreb, 30.12.2011.		
Datum:	24.09.2013.			